



TUMAČ PLANSKOG ZNAKOVLJA


[OB-1-1] Obuhvat prostornog plana



[OB-1-1-3001] Obuhvat prostornog plana

[IS-2-1] Elektronička komunikacijska mreža

 [IS-2-1-2001] Elektronički komunikacijski vod područnog (regionalnog) značaja s povezanom opremom

 [IS-2-1-2002] Elektronički komunikacijski vod područnog (regionalnog) značaja s povezanom opremom - planirano




[IS-2-1-2101] Građevina/uređaj u nepokretnoj elektroničkoj komunikacijskoj mreži područnog (regionalnog) značaja



[IS-2-1-2201] Odašiljač/stup pokretne elektroničke komunikacijske mreže područnog (regionalnog) značaja



[IS-2-1-2300] Zona elektroničke infrastrukture (zona smještaja odašiljača/stupa pokretne elektroničke komunikacijske mreže) - planirano

 [IS-2-1-3001] Elektronički komunikacijski vod s povezanom opremom




[IS-2-1-3002] Elektronički komunikacijski vod s povezanom opremom - planirano



[IS-2-1-3101] Građevina/uređaj u nepokretnoj elektroničkoj komunikacijskoj mreži

[IS-2-2] Sustav veza, odašiljača i radara

 [IS-2-2-1001] Radijski koridori i elektronički komunikacijski vodovi pružatelja usluga zemaljske radiodifuzije od državnog značaja

Naziv prostornog plana:

Prostorni plan uređenja Općine Stari Jankovci

Naziv kartografskog prikaza prostornog plana:

2.2. Komunikacijski sustav

Mjerilo prikaza:

1:25000

Vrsta postupka:

Postupak izrade i donošenja izmjene i dopune prostornog plana

Faza izrade plana:

Prijedlog prostornog plana za 1. ponovnu javnu raspravu

Oznaka revizije plana:

Odluka o izradi prostornog plana:

Odluka o izradi izmjene i dopune Prostornog plana uređenja Općine Stari Jankovci (Službeni vjesnik Općine Stari Jankovci broj 5/24)

Javna rasprava:

Javna rasprava provođena je od 14.07.2025. do zaključno s danom 28.07.2025. Prva ponovna javna rasprava provodi se od 23.04.2026. do zaključno s danom 30.04.2026.

Javni uvid:

od 23.04.2026. godine do 30.04.2026. godine, na lokaciji: Dr. Franje Tuđmana 1, Stari Jankovci, 09:00 - 13:00

Javno izlaganje:

dana 28.04.2026. godine, na lokaciji: Dr. Franje Tuđmana 1, Stari Jankovci, 11:00

Nositelj izrade prostornog plana:

Vukovarsko-srijemska županija, Općina Stari Jankovci
Jedinstveni upravni odjel

Odgovorna osoba nositelja izrade:

PROČELNICA
Dubravka Vrselja mag.admin.publ.

Tijelo koje donosi prostorni plan:

Vukovarsko-srijemska županija, Općina Stari Jankovci
Općinsko vijeće

Predsjednik tijela koje donosi prostorni plan:

PREDSJEDNIK OPĆINSKOG VIJEĆA
Boris Dragičević univ.bacc.ing.agr.

Stručni izrađivač prostornog plana:

URBANISTIČKI INSTITUT HRVATSKE d.o.o.
Zagreb, Ulica Frane Petrića 4
OIB: 52472680428

Odgovorna osoba stručnog izrađivača:

ODGOVORNA OSOBA
mr.sc. Ninoslav Dusper dipl.ing.arh.

Odgovorni voditelj izrade:

Tamara Mihinjač Pleše dipl.ing.arh.

Stručni tim:

Tamara Mihinjač Pleše, Ninoslav Dusper, Ilma Begović

Naziv prostornog plana:

Prostorni plan uređenja Općine Stari Jankovci

Naziv kartografskog prikaza prostornog plana:

2.2. Komunikacijski sustav

Mjerilo prikaza:

1:25000

Vrsta postupka:

Postupak izrade i donošenja izmjene i dopune prostornog plana

Faza izrade plana:

Prijedlog prostornog plana za 1. ponovnu javnu raspravu

Oznaka revizije plana:

Prostor za digitalni potpis

Odgovorna osoba nositelja izrade:

PROČELNICA

Dubravka Vrselja mag.admin.publ.

Odgovorna osoba stručnog izrađivača:

ODGOVORNA OSOBA

mr.sc. Ninoslav Dusper dipl.ing.arh.

Odgovorni voditelj izrade:

Tamara Mihinjač Pleše dipl.ing.arh.